

НГК

НАЦИОНАЛЬНАЯ ГЕОЛОГИЧЕСКАЯ КОМПАНИЯ



Геодезия



Топография



Геология



Проектирование



Лицензирование



Маркшейдерия



Лабораторные
исследования



Разработка
месторождений



Правовое
сопровождение

ПРОФЕССИОНАЛЬНЫЙ КОНСАЛТИНГ для недропользователей

на всех уровнях и этапах бизнеса для:

- снижения потенциальных рисков ■ извлечения максимальной прибыли
- видения каждой скрытой возможности

ngcompany.ru

СОДЕРЖАНИЕ

Мы знаем, в чем мы будем вам нужна помощь	2
Ошибки, за которые пришлось заплатить	6
Ваши заботы, которые мы возьмем на себя	8
Как мы поможем вам повысить рентабельность бизнеса	10
Ваша максимальная выгода при долгосрочной работе	12
Чем еще «Национальная геологическая компания» будет вам полезна	16
О национальной геологической компании: давайте знакомиться!	24
Ваши гарантии	27
Вы можете ставить перед собой любые задачи — мы поможем вам в их решении	30
Как наши клиенты выигрывают, когда мы входим в проект	30



Мы гарантируем
**КОМПЛЕКСНЫЙ
ПОДХОД:** от выбора
выгодного месторождения
и получения всех
необходимых
разрешений до получения
МАКСИМАЛЬНОГО
финансового **ЭФФЕКТА**
в процессе эксплуатации
месторождения

МЫ ЗНАЕМ,
В ЧЕМ ВАМ НУЖНА ПОМОЩЬ



**Денис Анатольевич
ВОРОНИН**

Руководитель проектов
ООО «Национальная геологическая компания»

МЫ ЗНАЕМ, В ЧЕМ ВАМ НУЖНА ПОМОЩЬ

Бизнес по добыче недр достаточно суров. Недропользователям каждый день приходится сталкиваться с серьезными сложностями, чтобы выживать и успешно развиваться. Как эксперты в этом бизнесе, мы знаем, что может мешать вам при ведении дела. Ниже мы собрали все проблемы добытчиков недр, чтобы помочь вам обезопасить себя.



“Надемся, большая часть перечисленных проблем не коснулась вас. А мы уже не раз помогли своим клиентам решать их!”



СТАЛКИВАЕТЕСЬ с бюрократическими препятствиями со стороны государства

- Органы власти отказывают в выдаче лицензии или в согласовании изменений к самой лицензии, техническому проекту разработки местонахождений, проекту горного отвода.
- Региональные правительства не предоставляют перспективные для разработки земельные участки.
- Встречаете трудности в оформлении аренды лесного участка в целях разведки и добычи полезных ископаемых.
- Бизнес попадает под плановые и внеплановые проверки контролирующих и надзорных органов - оказываетесь к ним не готовы..



НЕДОПОЛУЧАЕТЕ существенную часть прибыли

- Не используете все возможности для минимизации затрат на перемещение и складирование «отходов».
- Расходите излишние средства по обязательным платежам, т.к. не используете все оптимизационные возможности при подготовке соответствующих отчетов.
- Проигрываете аукционы на право пользования участками недр.
- Недозарабатываете на попутных породах — не используете легальный способ реализации плодородного грунта и вскрышной породы.



ОТСУТСТВУЮТ профессиональные грамотные специалисты, знающие тонкости законодательства в недропользования

- Некому осуществлять полноценный профессиональный контроль за ведением деятельности в соответствии с актуальным законодательством, соответственно, не можете оперативно реагировать на изменения и работаете по старым требованиям.
- Игнорируете меняющиеся реалии в сфере добычи и недропользования, а значит, безвозвратно упускаете перспективные возможности.



РИСКУЕТЕ потерять бизнес и репутацию

- Ваша лицензия в любой момент может быть аннулирована за нарушение условий лицензии.
- Нарушения при ненадлежащем ведении деятельности в сфере недропользования могут привести к административной, гражданской и уголовной ответственности.
- Надеемся, большая часть перечисленных проблем не коснулась вас. А мы уже не раз помогли своим клиентам решать их!

ОШИБКИ, ЗА КОТОРЫЕ ПРИШЛОСЬ ЗАПЛАТИТЬ

Неграмотная организация бизнес-процессов и игнорирование актуальных законов в своей сфере приводит недропользователей к случаям, которые им дорого обходятся. Сколько вы можете потерять при этом?



Мы собрали дела аналогичных компаний из судебной практики. Эти примеры помогут вам избежать подобных ошибок.

ДЕЛО № 1

НЕЗАКОННАЯ ДОБЫЧА СТРОИТЕЛЬНОГО ПЕСКА

СКОЛЬКО ПОТЕРЯЛИ 15 935 010 рублей

ПРИЧИНА ШТРАФА Невыполнение Лицензионных условий

УЧАСТОК «Зеленовский-2» в г.о. Тольятти Самарской области

КТО (ОТВЕТЧИК) «Производственная строительная компания Плюс» (ООО «ПСК плюс»)

СУТЬ ДЕЛА

С 09.03.2010 по 09.06.2015 ООО «ПСК плюс» добывало и реализовывало на указанном участке песок строительный, хотя по условиям лицензионного соглашения делать этого не имело права. В необходимые сроки компания не выполнила условия лицензии:

- проведение поисково-оценочных работ на лицензионном участке с прохождением государственной экспертизы запасов полезных ископаемых,
- оформление права на земельный участок,
- разработка и согласование проектной документации,
- оформление горноотводного акта, удостоверяющего границы горного отвода.

Номер дела: А55-26716/2015

По итогу в течение 5 лет на участке недр был добыт песок строительный в объемах 134 700 м³ или 211 479 тонн, что эквивалентно сумме 15 935 010 рублей.

Причиненный Министерству лесного хозяйства, охраны окружающей среды и природопользования Самарской области (как распорядителю) имущественный вред пришлось возместить.



ПОЧЕМУ ЭТО ПРОИЗОШЛО и как избежать таких последствий

Описанная ситуация до сих пор встречается повсеместно, в каждом регионе страны, чем дальше от центра, тем больше таких случаев. Связано это с несколькими причинами:

1. «Заблуждение», когда недропользователь не обладая необходимыми юридическими знаниями, попросту рассуждает так:

«Я получил Лицензию на право пользования недрами, значит, я получил право добывать и продавать». Но, к сожалению, все не так просто. Лицензия - лишь первый документ из списка необходимой разрешительной документации, которая требуется для ведения добычной деятельности.

Лицензионное соглашение возлагает на недропользователя обязательства, которые должны соблюдаться в обязательном порядке. Объем данных обязательств довольно большой. В основном это требования по подготовке соответствующей проектной документации и оформлению землепользования. Поэтому при подготовке месторождения к разработке важно обратиться к квалифицированным специалистам, только

таким образом вы сможете предотвратить привлечение к ответственности и защитить свой бизнес.

2. «Торопливость». Зачастую месторождения песка, гравия, щебня открываются для обеспечения конкретного инфраструктурного объекта. А так как от планов до начала реализации таких проектов могут проходить годы, недропользователи начинают работу по оформлению разрешительной документации, только тогда, когда определен генеральный подрядчик и фактически начинаются работы по строительству. Поэтому к сроку поставки на объект часть документации недропользователь еще не оформил, но от поставки, по понятным причинам, он не отказывается, надеясь дооформить недостающие документы в процессе поставки. В результате данные действия могут квалифицироваться как по положениям КоАП РФ, так и УК РФ. В связи с этим, только при наличии всего комплекта разрешительной документации можно приступать к добычным работам и реализации извлекаемых материалов. «Финальные» документы, которые указывают на подготовленное месторождение: Согласованный Ростехнадзором план развития горных работ и правоустанавливающие документы на земельный участок, переведенный в категорию земли промышленности.

ДЕЛО № 2

УНИЧТОЖЕНИЕ ПЛОДОРОДНОГО СЛОЯ ПОЧВЫ на земельном участке сельскохозяйственного назначения

СКОЛЬКО ПОТЕРЯЛИ	11 084 800 рублей
ПРИЧИНА ШТРАФА	Нарушение требований о сохранении плодородного почвенного слоя
УЧАСТОК	Земельный участок сельскохозяйственного назначения в Брянской области, п. Нетьинка
КТО (ОТВЕТЧИК)	ООО «Деснянка»

СУТЬ ДЕЛА

Указанный земельный участок принадлежит ООО «Деснянка» на праве аренды. Компания также имела лицензию на пользование недрами на участке недр «Нетьинка» с целевым назначением и видами работ: геологическое изучение, разведка и добыча строительных песков. В материалах дела указано, что при проверке указанного земельного участка на его территории были видны следы тяжелой техники и обнаружены автоприцеп, цистерна, экскаватор и самосвал. При этом документы, разрешающие проведение работ по добыче песка на земельном участке, представлены не были.

Также экспертиза установила, что уничтожен плодородный слой почвы на площади 3,78 га. О нарушениях свидетельствует наличие двух котлованов по добыче песка глубиной 2 и 3 метра

Компания изымала плодородный слой почвы в месте нахождения котлованов

↓
не складировала его

↓
перемешивала плодородный слой почвы с нижележащей подстилающей породой (песком).

«Деснянка» пыталась оспорить наличие плодородного слоя почвы на спорном земельном участке. Но в материалах дела указано, что данный участок имеет сельскохозяйственное назначение, отнесен к лесорастительной зоне. Таким образом, компания причинила вред почве земельного участка как объекту охраны окружающей среды и была вынуждена возместить его.

Номер дела: А09-4486/2016



ПОЧЕМУ ЭТО ПРОИЗОШЛО и как избежать таких последствий

Данное нарушение произошло из-за незнания регулирующего законодательства.

При любой деятельности, связанной с земляными работами, плодородный слой обязательно должен быть сохранен. По результатам исследований определяется его толщина, после этого плодородный слой снимается и укладывается в бурты (кучи) для возможности его дальнейшего использования в целях рекультивации малопродуктивных земель. Необходимость снятия плодородного почвенного слоя не зависит от категории земель.

ДЕЛО № 3

ПРИЧИНЕНИЕ ВРЕДА ПОЧВАМ как объекту охраны окружающей среды

СКОЛЬКО ПОТЕРЯЛИ	10 519 740 рублей + стоимость работ по освобождению и восстановлению земельного участка
ПРИЧИНА ШТРАФА	Деградация почвы в результате ее перекрытия
УЧАСТОК	Земельный участок сельскохозяйственного назначения в Нижегородской области, СПК «Сухобезводнинский»
КТО (ОТВЕТЧИК)	ООО «Приволжская лесоперерабатывающая Компания»

СУТЬ ДЕЛА

ООО «Приволжская лесоперерабатывающая Компания» несанкционированно складировала отходы производства (кору березы, бересту и др.) на указанном участке. Таким образом произошло перекрытие плодородного слоя почвы на площади 3 036 м². Перекрытие древесными отходами высотой до 1,8 м делает почву сильно деградированной, разрушенной. Кроме того, было установлено увеличение содержания нефтепродуктов в почвенном образце, взятом с поврежденного земельного участка по сравнению с фоновым образцом. Порча плодородного слоя почвы делает невозможным использование участка для сель-

скохозяйственного производства, то есть по его целевому назначению.

Ответчик пытался обжаловать размер назначенного ущерба, ссылаясь на то, что компания уже провела работы по освобождению земельного участка от отходов. Но ликвидация свалки отходов, во-первых, не приравнивается к ликвидации последствий этой свалки. А, во-вторых, закон не предусматривает оснований для зачета понесенных нарушителем затрат по ликвидации последствий в сумму ущерба. Поэтому в сумме компания потеряла более 10,5 миллионов рублей.

Номер дела: А43-16958/2016



ПОЧЕМУ ЭТО ПРОИЗОШЛО и как избежать таких последствий

Данные обстоятельства возникли в результате отсутствия на предприятии квалифицированных специалистов, которые должны были подготовить правовое обоснование и рассмотреть возможность складирования коры и других материалов на земельный участок. В данном случае, как минимум, необходимо было оформить правоустанавливающие документы на земельный участок, перевести его в категорию земли промышленности и снять плодородный слой, сохранив его для последующей рекультивации этого же земельного участка.

ДЕЛО № 4

ПОВРЕЖДЕНИЕ ПЛОДОРОДНОГО СЛОЯ ПОЧВЫ

СКОЛЬКО ПОТЕРЯЛИ 1 187 200 рублей

ПРИЧИНА ШТРАФА Отсутствие на предприятии жесткого контроля по исполнению регулирующего законодательства

УЧАСТОК Земельный участок в Нижегородской области в ОАО «Шатовское»

КТО (ОТВЕТЧИК) ООО «Арзамасдорремстрой»

СУТЬ ДЕЛА

ООО «Арзамасдорремстрой» захларило карьерным (строительным) песком плодородной слой почвы площадью 1 855 м². Компании было предписано провести биологическую рекультивацию участка. При этом восстановленный плодородный слой почвы должен иметь показатели не хуже показателей с ненарушенной части земельного участка. Компания провела рекультивацию и восстановила нарушенное состояние почвы. Она посчитала, что в таком случае взыскание денежных средств в целях возмещения ущерба неправомерно.

Но «Арзамасдорремстрой»:

1. не предоставил доказательств полной рекультивации земельного участка, включающую не только техническую, но и биологическую часть.

2.1 не разработал план по рекультивации, получивший положительное заключение государственной экологической экспертизы.

либо

2.2 не провел рекультивационные работы, виды, объемы и порядок выполнения которых определяются проектами рекультивационных работ.

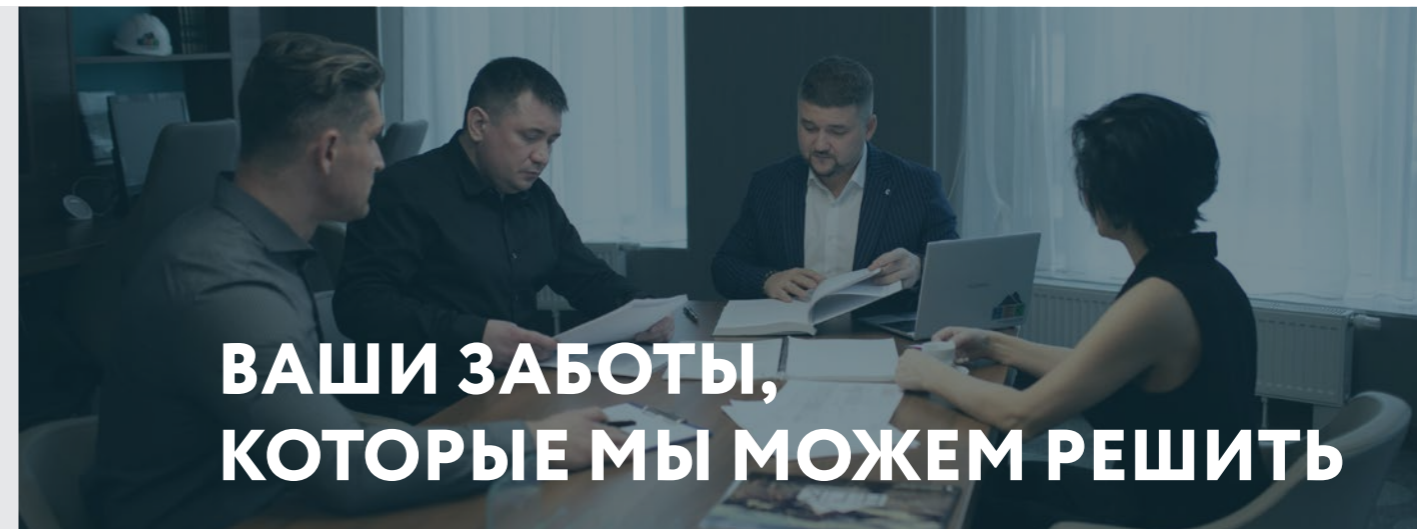
В таком случае невозможно судить о возмещении вреда, причиненного земельному участку. Поэтому суд постановил взыскать с компании 1 187 200 рублей.

Номер дела: А43-32889/2015



КАК ИЗБЕЖАТЬ таких последствий

В связи с однозначной позицией судов о том, что сами по себе затраты на проведение рекультивационных работ, явившихся следствием неправомерных действий, не являются возмещением вреда экологии, необходимо очень аккуратно подходить к вопросу складирования любых материалов на земельные участки. При этом наличие правоустанавливающих документов на землю не влияет на необходимость соблюдения требований по сохранению плодородного почвенного слоя.



**ВАШИ ЗАБОТЫ,
КОТОРЫЕ МЫ МОЖЕМ РЕШИТЬ**

ВЫ ХОТИТЕ:

- быть защищенным при любых обстоятельствах в процессе эксплуатации карьера
- оперативно предупреждать возможные нарушения в области регулирующего законодательства
- обладать уникальной и ценной инсайдерской информацией о:
 - планировании строительства объектов
 - появлении выгодных участков
 - способах выгодных вложений
 - оптимальных схемах организации работ
- снизить затраты и увеличить рентабельность предприятия за счет:
 - использования дополнительных пород
 - минимизации кадровых затрат
 - оптимизации технических мощностей
 - оптимизации налогообложения и учета ископаемых при подготовке отчетности
- получать возможности по расширению предприятия за счет экономии на оптимизированных расходах и дополнительного дохода от попутных пород
- наладить безостановочную работу вашего предприятия, чтобы обеспечить себя и своих близких стабильным доходом.



Вы можете уйти от рутины и освободить время для наиболее значимых дел, доверив нам реализацию своих задумок и планов

КАК МЫ ПОМОЖЕМ ВАМ ПОВЫСИТЬ РЕНТАБЕЛЬНОСТЬ БИЗНЕСА

Вы знаете, что зачастую на месторождении присутствует еще несколько компонентов кроме того полезного ископаемого, которое было поставлено на государственный баланс и утверждено комиссией по запасам. Наверняка, эти компоненты вы не монетизируете.

Кроме того, нереализованные породы препятствуют отработке основных балансовых запасов или увеличивают себестоимость извлечения этих запасов, поскольку для доступа к ним возникают дополнительные затраты на утилизацию, перемещение и складирование нереализованных компонентов.

Наша компания разработала **КОМПЛЕКС МЕР** для поддержки добывающих предприятий. Их **ЗАДАЧА** — наиболее полное освоение имеющихся в распоряжении недропользователя ресурсов. Их **РЕЗУЛЬТАТ** — повышение финансовых показателей.

В КОМПЛЕКС ТАКИХ МЕР ВХОДИТ:

- выявление всех сопутствующих пород (изучение, анализ, описание, определение объема по каждому виду)
- разработка технических условий для постановки на государственный баланс
- корректировка технического проекта на разработку месторождения с учетом описания возможностей реализации всех добытых компонентов и получения дополнительной прибыли
- обоснование законной реализации плодородного слоя почвы, вскрышных и некондиционных пород.

ВАШ МАКСИМАЛЬНЫЙ ФИНАНСОВЫЙ ЭФФЕКТ ОТ КАРЬЕРА ПРИ РАБОТЕ С НАШЕЙ КОМПАНИЕЙ

В среднем на месторождениях помимо полезного ископаемого, поставленного на государственный баланс, присутствует дополнительно до 50% различных пород. Можно подсчитать, какую прибыль теряет ваше предприятие при отсутствии комплексного подхода к отработке месторождения.

	Сколько вы зарабатываете а сейчас на этих слоях земли?	Сколько будете зарабатывать этих слоев земли?
	Ничего	+5%
Плодородные слои	Ничего	+5%
Супесь, суглинок	Не зарабатываю	+5%
Полезные ископаемые - по ГОСТу		
Полезные ископаемые - не по ГОСТу	Не хватало времени/ Постоянно откладывал	+10%
ИТОГО	0%	+20%



Помогаем **ЛЕГАЛИЗОВАТЬ** и **ПОЛУЧИТЬ** доход со всего, что есть на вашем участке!

ВАША МАКСИМАЛЬНАЯ ВЫГОДА ПРИ ДОЛГОСРОЧНОЙ РАБОТЕ



Мы обеспечиваем юридическую, экономическую
и финансовую безопасность предприятия

ЧЕМ ЕЩЕ «НАЦИОНАЛЬНАЯ ГЕОЛОГИЧЕСКАЯ КОМПАНИЯ» БУДЕТ ВАМ ПОЛЕЗНА

КОМПЛЕКС СПЕЦИАЛИЗИРОВАННЫХ УСЛУГ «Национальной геологической компании» для будущих и действующих недропользователей

ЧТО ВЫ ПОЛУЧАЕТЕ

КАК МЫ ДОСТИГАЕМ ЭТОГО

Снижение рисков потери бизнеса («рейдерства») со стороны государства)

Правильно выстроенными механизмами отслеживания правовых изменений и своевременными мерами реагирования в целях оперативного выявления и предупреждения на вашем предприятии нарушений регулирующего за конодательства

Защиту от банкротства со стороны третьих лиц

Высокой ликвидностью предприятия, которая достигается снижением затрат, повышением маржинальности продукции и юридической чистотой сделок

Защиту от штрафных санкций, административной ответственности, приостановления деятельности предприятия

Постоянной готовностью к плановым и внеплановым проверкам контролирующих госорганов

Повышение рентабельности бизнеса

Внедрением системы безотходного производства, оптимизацией налоговой базы, трансформацией и апгрейдом бизнес-процессов и техники

Снижение инфляционных рисков

Точечной работой и отслеживанием всех процессов, которые могут снижать рентабельность предприятия (по ценнообразованию, перспективности заключения контрактов, корректной работе с клиентской базой)

Расширение возможностей бизнеса

Привлечением и освоением новых выгодных площадок для добычи

Гарантия от угрозы неправомерного (рейдерского) захвата со стороны третьих лиц

Специальной проработкой учредительных документов и правовым сопровождением ключевых процессов

Повышение рыночной стоимости компании и готовность компании в любой момент быть реализованной в качестве высокодоходного актива

Исключением невыгодных контрактов и ошибок, которые могут повлечь потери. Вместе с повышением добавленной стоимости это приводит к повышению вашей привлекательности для банков

Привлечение выгодных кредитов со льготными процентными ставками



КОМПЛЕКСНАЯ ПОДГОТОВКА
для добычи полезных
ИСКОПАЕМЫХ



ПРАВОВОЕ
СОПРОВОЖДЕНИЕ



ФИНАНСОВОЕ
СОПРОВОЖДЕНИЕ



ДОПОЛНИТЕЛЬНЫЕ
УСЛУГИ



КОМПЛЕКСНАЯ ПОДГОТОВКА ПРЕДПРИЯТИЙ ДЛЯ ДОБЫЧИ ПОЛЕЗНЫХ ИСКОПАЕМЫХ

1. Консультации по получению лицензии на право пользования недрами и другим вопросам в сфере недропользования.
2. Подбор перспективных участков, содержащих полезные ископаемые. Сбор, обобщение и анализ фондовых материалов (архивные данные, геофизические материалы, геологические и топографические карты, аэро-космоснимки) по ранее проведенным геологическим работам на изучаемой территории. Реконструктивное обследование изучаемой территории.
- 2.1. Предварительное бурение перспективного участка недр. Определение границ участка с учетом прогноза геологического строения, границ с особыми условиями использования

- территории. Прогнозные оценки качества полезных ископаемых и их запасов.
3. Подготовка пакета документов и подача заявки на включение участка в перечень участков недр.
 4. Подготовка пакета документов и подача заявки для участия в аукционе на право пользования участком недр.
 5. Правовое сопровождение заявителя на аукционе. Анализ итогов аукциона.
 6. Подготовка пакета документов и подача заявки для получения лицензии на право пользования недрами (с целью поиска и оценки полезных ископаемых, с целью разведки и добычи полезных ископаемых, совмещенная – с целью поиска, оценки, разведки и добычи полезных ископаемых).
 7. Регистрация геологоразведочных работ.
 8. Геологическое изучение полезных ископаемых.
 - 8.1. Подготовка проекта на геологическое изучение. Прохождение экспертизы с устранением замечаний.

- 8.2. Полевые работы. Бурение, лабораторные исследования, камеральная обработка данных.
- 8.3. Подготовка отчета с подсчетом запасов, технико-экономическое обоснование условий. Прохождение экспертизы с устранением замечаний. Постановка запасов на государственный баланс.
9. Разведка полезных ископаемых.
- 9.1. Подготовка проекта на разведку полезных ископаемых на участке недр. Прохождение экспертизы с устранением замечаний.
- 9.2. Полевые работы. Бурение, лабораторные исследования, камеральная обработка данных.
- 9.3. Подготовка отчета с подсчетом запасов, технико-экономическое обоснование условий. Прохождение экспертизы с устранением замечаний. Постановка запасов на государственный баланс.
10. Подготовка технического проекта на разработку полезных ископаемых. Согласование проекта с устранением замечаний.
11. Подготовка проекта горного отвода. Согласование проекта с устранением замечаний. Получение горноотводного акта с уточненными границами горного отвода.
12. Включение горноотводного акта в лицензию.
13. Подготовка и согласование плана развития горных работ.
14. Подготовка проекта рекультивации. Оценка уровня плодородия земель.
15. Оформление земельного участка в аренду или собственность в целях недропользования.
16. Перевод земельного участка из категории земли сельхозназначения в категорию земли промышленности, энергетики, транспорта, связи, радиовещания, телевидения, информатики; земли для обеспечения космической деятельности; земли обороны,

- безопасности и земли иного специального назначения.
17. Подготовка и согласование проекта санитарно-защитной зоны.
 18. Регистрация опасных производственных проектов в государственном реестре.
 19. Оформление водного объекта в пользование с целью разведки и добычи полезных ископаемых; проведения дноуглубительных работ; сброса сточных и дренажных вод.



ПРАВОВОЕ СОПРОВОЖДЕНИЕ

20. Представление интересов и защита недропользователей в досудебных и судебных спорах.
21. Своевременное уведомление недропользователей об изменениях регулирующего законодательства.
22. Изъятие земельных участков для целей недропользования.
23. Снижение кадастровой стоимости земельного участка.
24. Взыскание упущенной выгоды при незаконных действиях лиц (органов), которые привели к остановке предприятия.
25. Представительство в органах государственной власти при прохождении проверочных мероприятий.
26. Выявление нарушений условий Лицензионного соглашения, регулирующего законодательства. Разработка мероприятий по устранению оснований для привлечения к ответственности.
27. Разработка внутренней документации (Трудовые договоры, должностные инструкции и т.д.).
28. Разработка и оформление договорных взаимоотношений между юридическими лицами.





ФИНАНСОВОЕ СОПРОВОЖДЕНИЕ

- 29. Построение финансовой модели предприятия.
- 30. Подготовка презентации инвестиционного проекта.
- 31. Разработка эффективной модели финансово-хозяйственной деятельности предприятия в целях оптимизации расходов.



ДОПОЛНИТЕЛЬНЫЕ УСЛУГИ

- 32. Маркшейдерское обслуживание. Подготовка и сдача отчетности.
- 33. Топографо-геодезические работы.
- 34. Разработка обоснования использования, реализации вскрышных пород, плодородного слоя.
- 35. Разработка технических условий на извлекаемые породы.
- 36. Оформление лицензии без проведения аукциона.
- 37. Переоформление лицензии.
- 38. Продление срока действия лицензии.

- 39. Изменение границ лицензионного участка, горного отвода.
- 40. Подготовка проекта по переоценке запасов.
- 41. Подготовка и сдача статистической и налоговой отчетности.
- 42. Подготовка отчета о выполнении условий лицензионного соглашения.
- 43. Оформление карьерной выемки в целях использования под полигон отходов.
- 44. Подбор и оформление необходимого горнодобывающего оборудования. Подбор персонала.
- 45. Комплексный (геологический, финансовый, юридический) аудит предприятия при купле/продаже.
- 46. Комплексное геологическое, маркшейдерское, правовое, налоговое, экологическое сопровождение. Оперативное управление процессом добычи полезных ископаемых.
- 47. Добыча полезных ископаемых собственными силами.
- 48. Техническое обустройство объекта недропользования: электрификация, организация охраны, проживания персонала, подготовка подъездных путей.
- 49. Проверка достоверности балансовых запасов полезных ископаемых.

Форматы работ, которые мы предлагаем действующим недропользователям

Пакет МИНИМАЛЬНЫЙ

до 3 услуг
на ежемесячной основе

Пакет СТАНДАРТ

до 10 услуг
на ежемесячной основе

Пакет VIP

КОМПЛЕКСНОЕ
сопровождение
недропользователя от А до Я

КОМПЛЕКСНАЯ ПОДДЕРЖКА “
добывающих предприятий —
спокойствие собственников и инвесторов



О НАЦИОНАЛЬНОЙ ГЕОЛОГИЧЕСКОЙ КОМПАНИИ



Геодезия



Топография



Геология



Проектирование



Лицензирование



Маркшейдерия



Лабораторные
исследования



Разработка
месторождений



Правовое
сопровождение



НАЦИОНАЛЬНАЯ ГЕОЛОГИЧЕСКАЯ КОМПАНИЯ



Мы гарантируем **КОМПЛЕКСНЫЙ ПОДХОД:**
от выбора выгодного месторождения
и получения всех необходимых разрешений
до получения максимального финансового эффекта
в процессе эксплуатации месторождения.

МЫ ЗНАЕМ,
В ЧЕМ ВАМ НУЖНА ПОМОЩЬ



«НАЦИОНАЛЬНАЯ ГЕОЛОГИЧЕСКАЯ КОМПАНИЯ» –
первая специализированная профессиональная консалтинговая
компания в сфере недропользования, предоставляющая полный
цикл услуг на всех уровнях и этапах бизнеса.



Недропользователи и инвесторы России выбирают нашу команду
в качестве надежного проверенного исполнителя, потому что
мы предоставляем экономически эффективные услуги и решаем
разноплановые задачи: мы компетентны и в выборе наиболее
перспективных месторождений и в обеспечении правовой защиты
вашего бизнеса.

МЫ ВЕДЕМ ПРЕДПРИЯТИЕ
на всех этапах жизненного цикла

ОТ

запуска проекта и ввода в эксплуатацию предприятия

И

развития и масштабирования бизнеса

ДО

подготовки объекта к продаже и поиска покупателя

- ✓ **ОБЕСПЕЧИВАЕМ** правовую защиту ваших экономических результатов
- ✓ **ПОМОГАЕМ** приумножать финансовый доход
- ✓ **СТАНОВИМСЯ** полноценной частью вашей команды!



Наши **ЗНАНИЯ ПРИНЦИПОВ**
планирования добычи полезных ископаемых
и землепользования



БОЛЬШОЙ СОБСТВЕННЫЙ
технический, финансовый и правовой
ОПЫТ в области недропользования

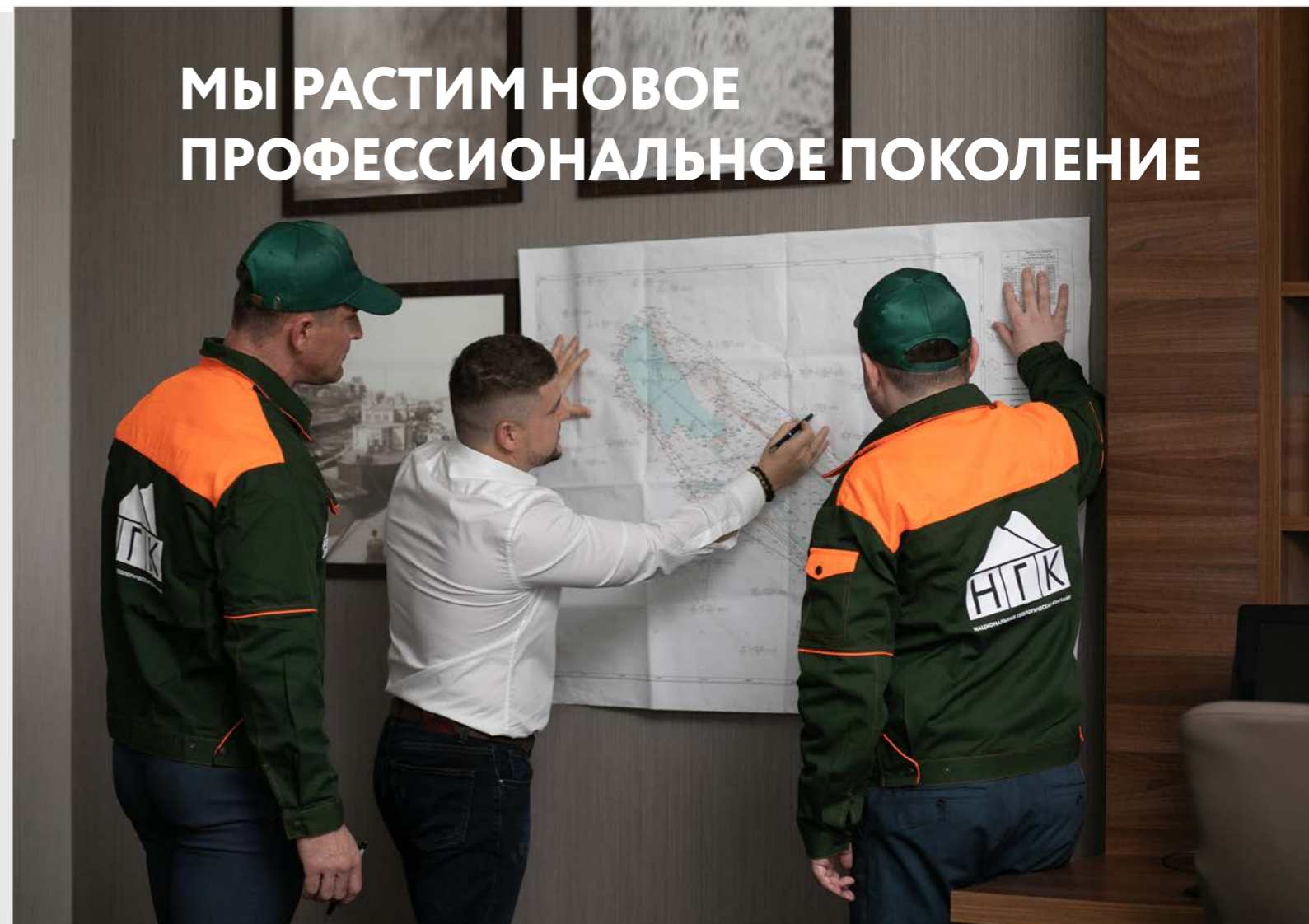


- Заранее **ВЫЯВЛЯЕМ** все установленные ограничения
- **ИСПОЛЬЗУЕМ** данный опыт при выборе и проектировании объекта недропользования для его надежной, стабильной и эффективной эксплуатации

Мы помогаем недропользователям:

- ✓ **СНИЖАТЬ** потенциальные риски
- ✓ **ИЗВЛЕКАТЬ** максимальную прибыль
- ✓ **ВИДЕТЬ** каждую скрытую возможность!

МЫ РАСТИМ НОВОЕ ПРОФЕССИОНАЛЬНОЕ ПОКОЛЕНИЕ



Одно из преимуществ нашей компании, которым мы особенно гордимся — это **ПОДГОТОВКА МОЛОДЫХ СПЕЦИАЛИСТОВ**.



Выпускникам профильных факультетов предоставляется возможность прохождения производственной практики под кураторством настоящих профессионалов, прошедших советскую школу геологии и имеющих практический опыт работы не только в России, но и странах ближнего и дальнего зарубежья.

Ежегодно команда «Национальной геологической компании» пополняется новыми перспективными кадрами в целях восполнения дефицита квалифицированных специалистов, возникшего по причине отсутствия профильных факультетов в региональных ВУЗах.

ВАШИ ГАРАНТИИ

для самого требовательного заказчика на высочайшем уровне исполнения

Почему подготовку нового предприятия по добыче полезных ископаемых, а также защиту прав и повышение рентабельности действующего предприятия доверяют нам?

- Оказываем услуги для недропользователей под ключ. Мы гарантируем **комплексный подход**: от выбора выгодного месторождения и получения всех необходимых разрешений до получения максимального финансового эффекта в процессе эксплуатации месторождения.
- Слаженная работа команды и наш опыт работы с регулирующим законодательством и государственными структурами позволяет **повысить эффективность процессов оформления разрешительной документации** и свести к нулю процент отказов при прохождении соответствующих экспертиз. Ваши шансы на успех существенно увеличатся, а вот времени и нервов на бизнес-процессы придется потратить меньше.
- В нашей команде работают **специалисты высокого профессионального уровня и узкого профиля** в сфере недропользования. Все эксперты имеют практические навыки и богатый опыт успешной работы на действующих объектах, в том числе на наших собственных предприятиях.
- Особое внимание мы уделяем эффективной организации работ — стремимся существенно **сократить сроки реализации проекта без потери качества и оперативно решать вопросы** организационного и технического характера.
- Обширная **библиотека собственных наработок, алгоритмов и креативный подход** в работе позволяют максимально продуктивно решать задачи любого уровня и находить адекватные решения:
 - в самых сложных и нестандартных ситуациях в процессе реализации проекта,
 - при оформлении разрешительной документации,
 - при отстаивании интересов недропользователей в государственных органах.
- Одним из приоритетных принципов нашей консалтинговой работы является **забота об экономии ваших средств на каждом этапе реализации проекта и итоговое приумножение финансовых результатов**.
- К каждому проекту относимся как к своему — становимся частью вашей профессиональной команды. При желании собственника и взаимной заинтересованности можем войти в состав соучредителей в целях успешного развития совместного предприятия.
- Все наши утверждения мы можем **подтвердить документально**.



“

Наша непосредственная деятельность по добыче полезных ископаемых научила нас, **насколько ВАЖНО** для собственника повышать рентабельность бизнеса.

С нами **ваши ВЛОЖЕНИЯ** будут надежно **ЗАЩИЩЕНЫ** и многократно **УВЕЛИЧЕНЫ!**

КАК НАШИ КЛИЕНТЫ ВЫИГРЫВАЮТ, КОГДА МЫ ВХОДИМ В ПРОЕКТ

1 Увеличение запасов в контуре карьера

ЗАДАЧА

Предприятие обратилось со следующей проблемой: по результатам геологоразведочных работ на «Асташихинском» месторождении строительных песков, было выявлено и предложено к постановке на баланс всего 149,3 тыс. куб.м. песков строительных. Заказчика это не устроило, и он обратился в «Национальную геологическую компанию» с целью увеличения общего объема запасов на его участке.



РЕШЕНИЕ

Проведена камеральная переоценка запасов на основании имеющихся данных предыдущих геологоразведочных работ. Разработаны и утверждены технические условия на песок, не соответствующий ГОСТу. Утверждены балансовые запасы. Внесены изменения в Лицензию для возможности добычи как песка по ГОСТ, так и песка по ТУ.

ИТОГИ

Результатом работ стало увеличение общего объема запасов на месторождении на 370%, что позволило в разы увеличить доходность предприятия.



2 Поиск сырьевой базы и аудит при купле-продаже месторождения

ЗАДАЧА

Предприятие, занимающееся производством силикатных изделий в связи с растущим дефицитом строительной извести обратилось с задачей обеспечения этого предприятия собственной сырьевой базой.

РЕШЕНИЕ

В связи со срочностью выполнения поставленной задачи, было принято решение о приобретении готового предприятия с действующей Лицензией. Собрана информация о местонахождении ближайших действующих и недействующих карьеров по добыче карбонатных пород. Определено «Малеевское» месторождение, как наиболее удобно расположенное с точки зрения логистики. В целях подтверждения балансовых запасов, качества сырья и проверки возможных ограничений природоохранного характера реализованы следующие мероприятия: состоялись встречи с представителями местных и региональных органов власти, главным геологом подземного хранилища газа («Газпром пхг»), проведен комплексный аудит технической документации месторождения, пробурены контрольные разведочные скважины, проведены лабораторные исследования отобранных проб.



ИТОГИ

По результатам комплексного аудита «Малеевского» месторождения Заказчик получил итоговый отчет. Содержащаяся информация об объекте, подготовленная беспристрастной стороной в лице ООО «Национальная геологическая компания», позволит оценить все риски, подготовить финансовую модель будущего предприятия и принять решение о проведении сделки.

3 Выявление перспективного участка недр в целях обеспечения строительства инфраструктурного объекта. Полный комплекс работ по подготовке карьера

ЗАДАЧА

Группа инвесторов проявила интерес к открытию карьера по добыче строительных песков в целях будущих поставок для строительства новой автомагистрали М-12.



РЕШЕНИЕ

В результате анализа фондовых и архивных данных, геофизических материалов, работы с геологическими и топографическими картами, аэро-космо снимками, а также по итогам рекогносцировочного обследования территорий определен наиболее перспективный участок для добычи строительного песка. Оформлена Лицензия на участок недр «Веригинский-1», проведены проектные и геологоразведочные работы.



ИТОГИ

Подготовлен полный комплект разрешительной документации для начала добычных работ. Балансовые запасы составили 9,2 млн. тонн. Ориентировочная стоимость утвержденных запасов составляет 1,3 млрд. руб.

4 Оперативное проведение комплекса проектных и геологоразведочных работ в целях продления срока действия Лицензии

ЗАДАЧА


Недропользователю было отказано в продлении Лицензии по причине невыполнения условий Лицензионного соглашения. В процессе изучения материалов установлено, что предыдущим владельцем Лицензии не проведены работы по переоценке запасов месторождения, а так же не внесены необходимые корректировки в техническую документацию по разработке карьера.

РЕШЕНИЕ

Поскольку для выполнения указанных работ требовалось время, юристы «Национальной геологической компании» подготовили обоснование и соответствующую документацию для продления срока действия Лицензии на 1 год. Получив документы о продлении, на русловом месторождении был оперативно проведен комплекс работ, включающий бурение разведочных скважин с понтона, опробование и лабораторные исследования для подготовки отчета по переоценке запасов.

ИТОГИ

В результате запасы месторождения были увеличены с 5 млн.куб.м. до 6,1 млн.куб. м., прирост составил 22%. Ориентировочная стоимость дополнительных запасов составила 220 млн.руб. Кроме этого была заново разработана и согласована вся техническая документация (Технический проект, проект горного отвода, план развития горных работ). Лицензия продлена на 30 лет.



5 Оцифровка и актуализация расположения Горного отвода

ЗАДАЧА

В связи с необходимостью осуществления мероприятий по переводу земельных участков расположенных в границах «Кардавилевского» месторождения карбонатных пород, необходимо было подготовить достоверную информацию о расположении горного отвода относительно земельных участков.

РЕШЕНИЕ

В связи с тем, что графические материалы с обозначением угловых точек горного отвода были подготовлены более 30 лет назад в условной системе координат, была проанализирована вся проектная и техническая документация, полученные данные с помощью специального программного обеспечения перенесены в цифровой формат.

ИТОГИ

Подготовлена схема на кадастровом плане территории с нанесением кадастровых границ земельных участков, границ подсчета запасов, границ горного отвода для дальнейшего межевания и перевода земель, вошедших в границы горного отвода, в категорию земли промышленности.



6 Предварительное бурение. Подготовка финансовой модели предприятия

ЗАДАЧА

Собственник земельного участка, обратив внимание, что возле его участка, когда-то местное население добывало песок, обратился с вопросом, а нет ли песка и под его участком. подготовить достоверную информацию о расположении горного отвода относительно земельных участков.



РЕШЕНИЕ

В целях предотвращения неоправданных затрат клиента было решено перед подготовкой полного комплекта разрешительной документации провести предварительное бурение для оценки перспективности участка в качестве сырья для строительных песков.



ИТОГИ

По результатам предварительного бурения были подсчитаны ориентировочные запасы песка, которые составили 860 000 куб.м. На основании полученных данных о геологическом строении будущего месторождения, способе его разработки, анализа среднерыночных цен, клиенту была представлена подробная финансовая модель предприятия, суммарная доходность которого должна составить 143 млн.руб. Начата процедура подготовки полного комплекта разрешительной документации для открытия месторождения «Приволжский».

7 Судебное разрешение вопроса при отзыве Лицензии

ЗАДАЧА

Предприятие, разрабатывающее «Малокозинское» месторождение, обратилось за помощью после того как орган, ранее предоставивший Лицензию, досрочно прекратил право пользования недрами по причине нарушения недропользователем существенных условий Лицензионного соглашения.



РЕШЕНИЕ

Проведен полный анализ производственной деятельности предприятия на предмет исполнения Лицензионных условий и всего комплекса регулирующего законодательства. Изучена судебная практика, сложившаяся на момент рассмотрения спора. Допущенные нарушения Лицензионных условий были представлены как не существенные, а принятая органом мера воздействия, выразившаяся в отзыве Лицензии, как чрезмерная, не отвечающая требованиям справедливости и соразмерности, не соответствующая характеру совершенного недропользователем деяния..



ИТОГИ

Все четыре судебные инстанции, в том числе Верховный суд Российской Федерации (Определение № 301-ЭС19-13026), поддержали позицию подготовленную юристами «Национальной геологической компании». Решение о досрочном прекращении права пользования недрами отменено, предприятию возвращена Лицензия.



ВЫ МОЖЕТЕ СТАВИТЬ ПЕРЕД СОБОЙ ЛЮБЫЕ ЗАДАЧИ — МЫ ПОМОЖЕМ ВАМ В ИХ РЕШЕНИИ

Что мы осуществляем

- ✓ **СОЗДАНИЕ ГОТОВОГО БИЗНЕСА** по добыче полезных ископаемых и масштабирование действующего:
 - проектирование предприятия и горных работ
 - получение лицензий и другой разрешительной документации.
- ✓ **ПРОЕКТНАЯ РАБОТА** по перспективным участкам:
 - изучение новых территорий и рынка ресурсоемких инфраструктурных проектов
 - приоритетное информирование клиентов с целью выгодного участия в перспективных проектах.

**КОМПЛЕКСНАЯ ПОДДЕРЖКА
добывающих предприятий**

НАЛАЖИВАНИЕ бизнес-процессов
и повышение рентабельности предприятия

ОБЕСПЕЧЕНИЕ соблюдения нормативных требований на
основе ежеквартального аудита — защита интересов
недропользователей на всех уровнях и этапах

ОРГАНИЗАЦИЯ системы сбыта на действующем предприятии.

ПОДГОТОВКА к продаже готового бизнеса и поиск покупателя.



“

**КОМПЛЕКСНАЯ ПОДДЕРЖКА
добывающих предприятий —
спокойствие** собственников и инвесторов

Позвоните / напишите нам
и мы расскажем, как вашей компании:

- ✔ **СНИЖАТЬ** потенциальные риски
- ✔ **ИЗВЛЕКАТЬ** максимальную прибыль
- ✔ **ВИДЕТЬ** каждую скрытую возможность!



ПРОФЕССИОНАЛЬНЫЙ КОНСАЛТИНГ
ДЛЯ НЕДРОПОЛЬЗОВАТЕЛЕЙ

   8-930-288-88-25  d.voronin@ngcompany.ru

ngcompany.ru